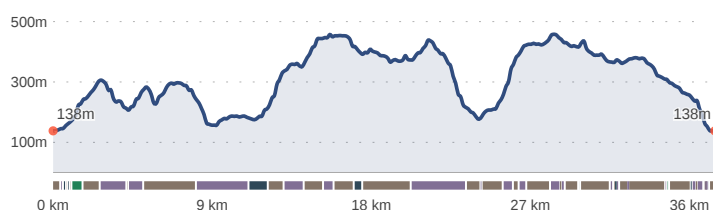
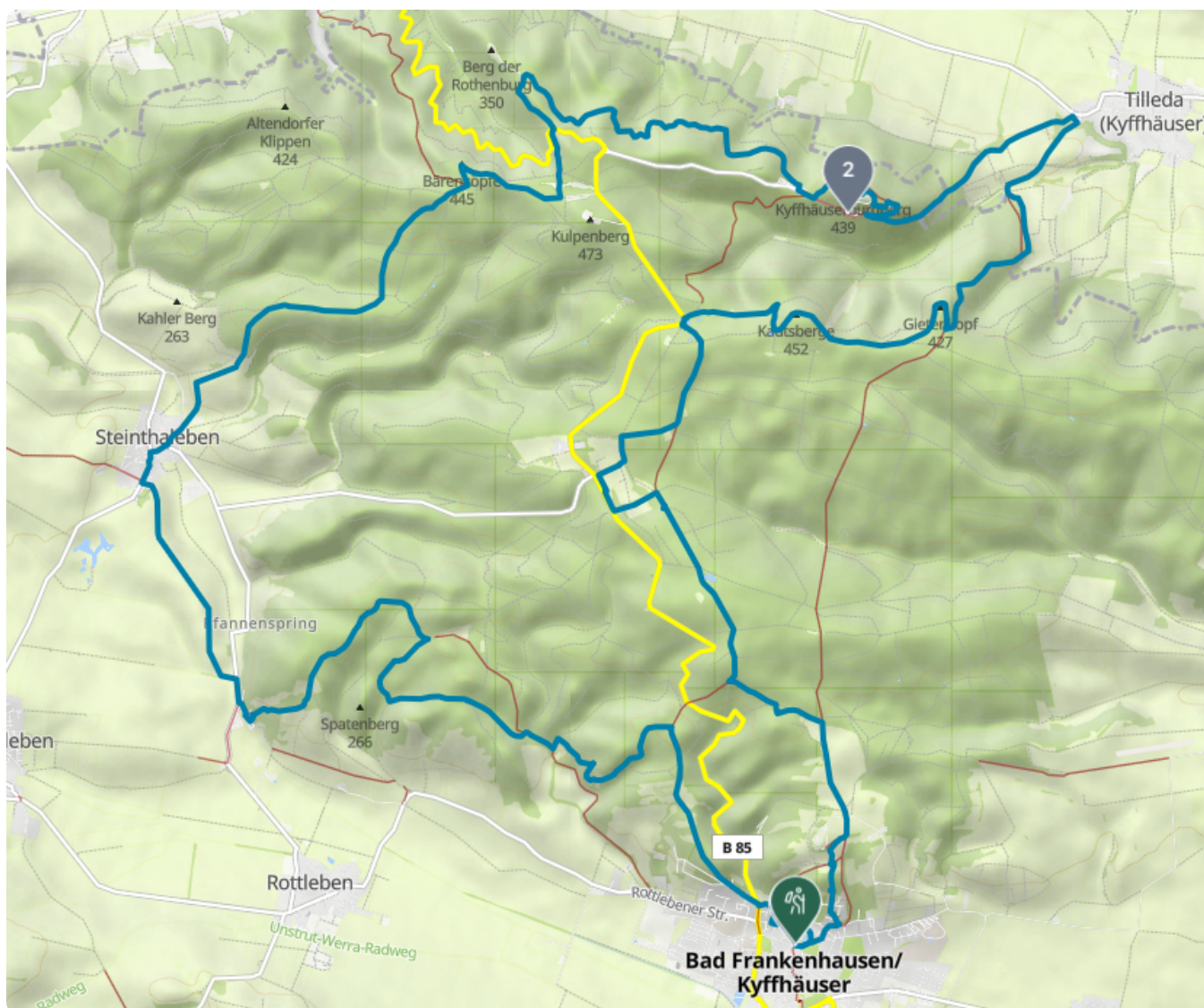


FERNWANDERWEG • Etappentour • **schwer**

Kyffhäuserweg, Rundweg im Kyffhäusergebirge

Etappen	Dauer	Distanz	Aufstieg	Abstieg	Höchster Punkt	Tiefster Punkt
3	11:30 h	37 km	910 m	910 m	459 hm	138 hm



Kondition



Technik



Landschaft



Erlebnis



Wegmarkierung



Markierungszeichen Kyffhäuserweg

Auszeichnungen



Langer Qualitätsweg

Zertifiziert seit: 31.12.2022

Kurzbeschreibung

Nur 37 Kilometer lang ist der zertifizierte Rundweg durch das Kyffhäusergebirge. Gleichwohl entdecken Wanderer unterwegs ganz unterschiedliche Landschaftsräume und lauschen spannenden Geschichten aus der Historie des thüringischen Mittelgebirges.

Startpunkt

06567 Bad Frankenhausen

Endpunkt

06567 Bad Frankenhausen

Hauptroute Kyffhäuserweg



Kyffhäuserweg - Etappe 1: Von Bad Frankenhausen bis Barbarossahöhle

📍 51.3583, 11.1008



Kyffhäuserweg - Etappe 2: Von Barbarossahöhle bis Kyffhäuserdenkmal


📍 51.37556216658, 11.037439643901



Kyffhäuserweg - Etappe 3: Von Kyffhäuserdenkmal bis Bad Frankenhausen

📍 51.412151005815, 11.109172846105

Übernachten



Hotel-Restaurant Thüringer Hof

Anger 15
6567 Bad Frankenhausen
📍 51.358132, 11.100664



Burghof Kyffhäuser

Kyffhäuser 4
99707 Kyffhäuserland
📍 51.4121497, 11.1070361



Kontakt

Naturpark Kyffhäuser

Barbarossastraße 39a
99707 Kyffhäuserland



QR-Code scannen und diese Seite online aufrufen

Mit Freunden teilen und mehr...

[Tour im Web öffnen](#)